

Подрядчик



**ООО «ПК СТРОЙПРОЕКТНАДЗОР»**

Заказчик



**ДОКУМЕНТАЦИЯ ПО ПЛАНИРОВКЕ ТЕРРИТОРИИ**

по объекту: «Обустройство Ново-Елховского нефтяного месторождения. НГДУ «Елховнефть». 2025 год. ПРК-3711, 12122, 12172, 12139, 12124, 12121, 12111, 12098, 12058, 12048, 5577, 5572, 5504, 1994, 3739, 5500, 1836, 1893, 5551»

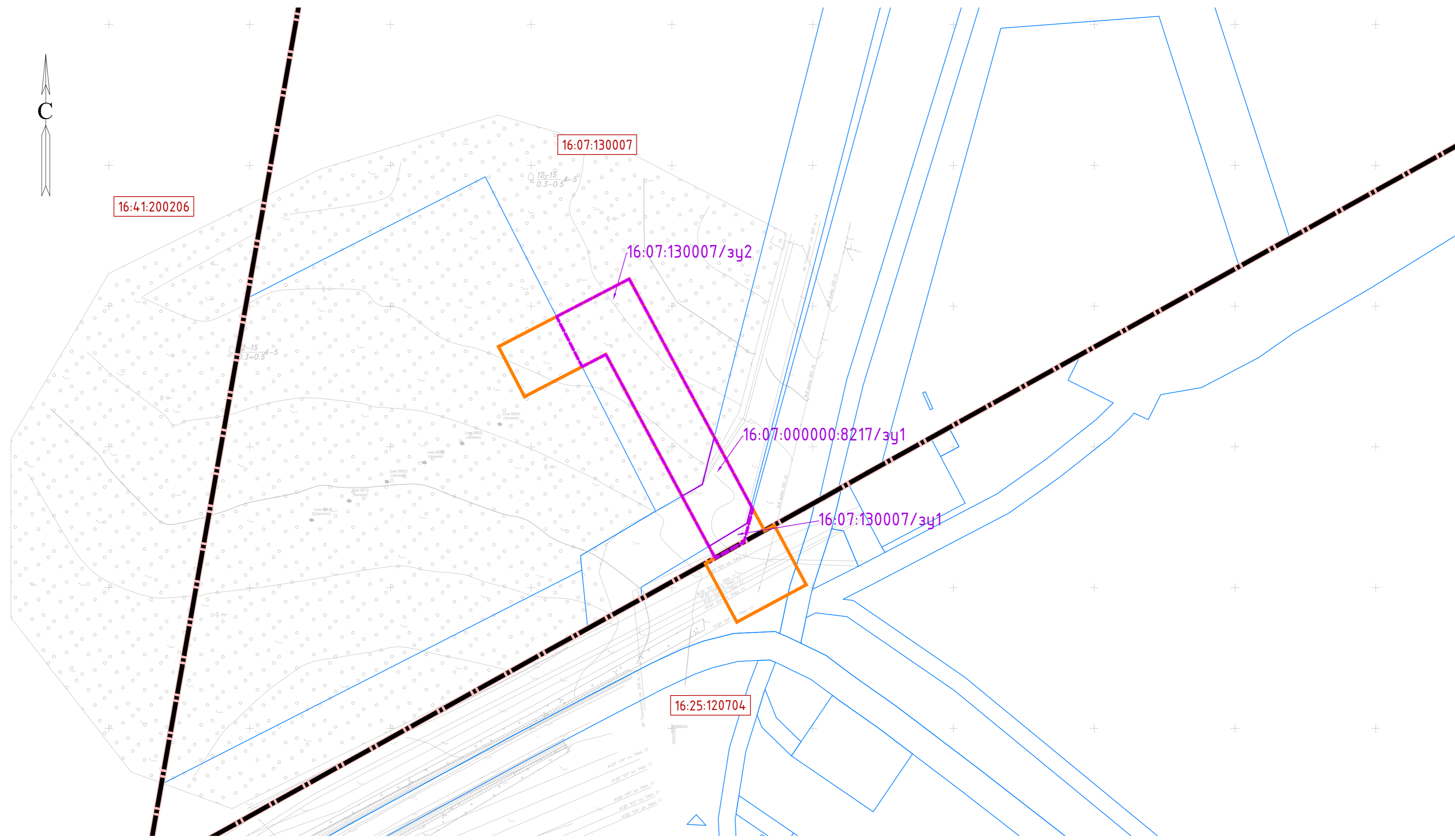
**ПРОЕКТ МЕЖЕВАНИЯ ТЕРРИТОРИИ**

Раздел 1: Проект межевания территории. Графическая часть

13972-ПМТ-ОЧ-Р1

Изм.	№	Подп.	Дата





УСЛОВНЫЕ ОБОЗНАЧЕНИЯ



Границы зон планируемого размещения линейных объектов




Границы территории, в отношении которой осуществляется подготовка проекта межевания

16:07:130007

Номер кадастрового квартала



Граница муниципального образования



Границы существующих земельных участков, учтенных в Едином государственном реестре недвижимости



Границы образуемого и (или) изменяемого земельного участка

16:07:130007/зп1

Условный номер образуемого и (или) изменяемого земельного участка, в том числе расположенного полностью или частично в границах зоны планируемого размещения линейного объекта

Примечания:

1. Красные линии, утвержденные в составе проекта планировки территории, не отображены в связи с их отсутствием.
2. Красные линии, устанавливаемые, изменяемые, отменяемые в соответствии с пунктом 2 части 2 статьи 43 Градостроительного кодекса Российской Федерации, отсутствуют.
3. Резервирование и (или) изъятие для государственных или муниципальных нужд не предполагается в отношении образуемых земельных участков.
4. Линии отступа от красных линий в целях определения мест допустимого размещения зданий, строений, сооружений не отображены в связи с их отсутствием.
5. Границы земельных участков, образование которых предусмотрено схемой расположения земельного участка или земельных участков на кадастровом плане территории, срок действия которой не истек, не отображены в связи с отсутствием таких схем в границах разработки проекта межевания территории.
6. Существующие элементы планировочной структуры отсутствуют.

Система координат: МСК-16 (зона 2)

						13972-ПМТ-04-ГЧ			
						Обустройство Ново-Елховского нефтяного месторождения. НГДУ «Елховнефть». 2025 год. ПРК-3711, 12122, 12172, 12139, 12124, 12121, 12111, 12098, 12058, 12048, 5577, 5572, 5504, 1994, 3739, 5500, 1836, 1893, 5551			
Изм.	Кол. уч.	Лист	№ док.	Подп.	Дата	Проект межевания территории Основная часть	Стадия	Лист	Листов
Разраб.				Акбаров Б.	01.26		ПМТ	1	2
Проверил				Ямашев Д.	01.26				
Н. контр.						Чертеж межевания территории Масштаб 1:1000	ООО "ПК Стройпроектнадзор"		

Инв. № подл. | Подпись и дата | Взам. инв. № | Инв. № дубл. | Подп. и дата



23008005  
054900

16:25:24 0105/зуч1

16:25:24 0105/зуч2

16:25:24 0105/зуч3

16:25:24 0105

УСЛОВНЫЕ ОБОЗНАЧЕНИЯ




Границы зон планируемого размещения линейных объектов



Границы территории, в отношении которой осуществляется подготовка проекта межевания

16:07:130007

Номер кадастрового квартала



Границы существующих земельных участков, учтенных в Едином государственном реестре недвижимости



Границы образуемого и (или) изменяемого земельного участка

16:07:130007/зуч1

Условный номер образуемого и (или) изменяемого земельного участка, в том числе расположенного полностью или частично в границах зоны планируемого размещения линейного объекта

Примечания:

1. Красные линии, утвержденные в составе проекта планировки территории, не отображены в связи с их отсутствием.
2. Красные линии, устанавливаемые, изменяемые, отменяемые в соответствии с пунктом 2 части 2 статьи 43 Градостроительного кодекса Российской Федерации, отсутствуют.
3. Резервирование и (или) изъятие для государственных или муниципальных нужд не предполагается в отношении образуемых земельных участков.
4. Линии отступа от красных линий в целях определения мест допустимого размещения зданий, строений, сооружений не отображены в связи с их отсутствием.
5. Границы земельных участков, образование которых предусмотрено схемой расположения земельного участка или земельных участков на кадастровом плане территории, срок действия которой не истек, не отображены в связи с отсутствием таких схем в границах разработки проекта межевания территории.
6. Существующие элементы планировочной структуры отсутствуют.

Система координат: МСК-16 (зона 2)

						13972-ПМТ-04-ГЧ			
						Обустройство Ново-Елховского нефтяного месторождения. НГДУ «Елховнефть». 2025 год. ПРК-3711, 12122, 12172, 12139, 12124, 12121, 12111, 12098, 12058, 12048, 5577, 5572, 5504, 1994, 3739, 5500, 1836, 1893, 5551			
Изм.	Кол. уч.	Лист	№ док.	Подп.	Дата	Проект межевания территории Основная часть	Стадия	Лист	Листов
Разраб.	Акбаров Б.				01.26		ПМТ	2	2
Проверил	Ямашев Д.				01.26	Чертеж межевания территории Масштаб 1:1000	000 "ПК Стройпроектнадзор"		
Н. контр.									

Инв. № подл.	Подпись и дата	Васм. инв. №	Инв. № дубл.	Подп. и дата